


LEADER in Bayern

LAG Kelheim



© Klaus Amann



© Klaus Amann

Projekt 1

Altmühltaler Weiderind

Eine Potenzialabschätzung für extensive Rinderbeweidung und Rindfleischvermarktung im Naturpark Altmühltal klärte die grundsätzlichen Fragen für die Realisierung einer Regionalinitiative „Altmühltaler Weiderind“ in Zusammenarbeit mit den Fachbehörden und Fachverbänden sowie mit den LandwirtInnen, MetzgerInnen und GastronomInnen. Derzeit wird ein Vermarktungsunternehmen (voraussichtlich „Altmühltaler Weidefleisch UG“) als Kooperation zwischen Landwirten und Metzgern gegründet. Eine Projektkraft soll den Gründungsprozess unterstützen. Details zu Produktionsrichtlinien, geeignete Rinderrassen, Preisdiskussion, Vertragsgrundlagen, Kontrolle etc. sind zu finden unter:

www.naturpark-altmuehltal.org/weiderind

Projekt 2

HopfeNO3 - Optimierung des N-Kreislaufes im Hopfen

Zehn Betriebe im Hopfenland Hallertau nehmen an umfassenden Bodenuntersuchungen zu Dünge- und Untersaatvarianten mit unterschiedlichen Hopfensorten teil. Die Wechselwirkungen zwischen Düngung und Ertrag werden genau analysiert. Erste Tendenzen zeichnen sich ab: Die Erträge reagieren auf die Düngereduktion sortenabhängig und im Durchschnitt weniger stark ausgeprägt als erwartet. Die Ergebnisse werden intensiv mit den LandwirtInnen und den Fachstellen besprochen. Ziel ist, den Stickstoff-Kreislauf im Hopfen zu optimieren, um die Trinkwasserqualität zu erhalten und gleichzeitig die Hopfenwirtschaft zu sichern.

Weitere Infos unter: www.voef.de/leader/leader-projekte/hopfen03/

Projekt 3

Am alten Friedhof - Ort der Ruhe und Besinnung

Die Umgestaltung des alten Friedhofs Saal wurde im Dezember 2020 abgeschlossen. Die BesucherInnen finden einen Arkadengang aus Eichenholzstelen mit einer Sitzzecke mit rosenberankter Laube vor. Ein Themenweg mit steinbildhauerischer Gestaltung eines Quellsteins und eines Wasserlaufs sowie Heckenhöfe mit symbolischer Staudenbepflanzung thematisieren die Lebensabschnitte und den „Fluss des Lebens“ von der Kindheit bis zum Alter. Ein Veranstaltungsbereich mit einer kleinen Bühne erlaubt kirchliche und kulturelle Aktivitäten. Die Wege und der Friedhofdurchgang wurden ertüchtigt, neugestaltet und bepflanzt. Informationstafeln geben interessante Einblicke in die Kirchen-, Familien- und Ortsgeschichte. Ein schöner Ort für Einheimische und Touristen.

Weitere Infos unter: www.voef.de/leader/leader-projekte/alter-friedhof-saal


Projekt 4

Naturerlebnis RUSTICUS Bad Abbach

LehrerInnen und SchülerInnen der Angrüner Mittelschule entwickelten und realisierten mit viel Engagement einen Spielplatz als Natur- und Kulturerlebnisort mit Schwerpunkt auf dem bäuerlichen Leben in römischen Zeiten. Dabei wurden die Grundwünsche der Kinder hinsichtlich Bewegung, Spiel und Raumgestaltung berücksichtigt. Der Name RUSTICUS spielt auf die Ausgrabungsstätte „Villa Rustica“ bei Bad Abbach an. Von der Schule gestaltete Informationstafeln informieren über Themen wie

- Welche Pflanzen kamen über die Römer zu uns?
- Kinderspiele in römischer Zeit
- Umgang mit der Natur bei den Römern und heute

Weitere Infos unter: www.voef.de/leader/leader-projekte/rustikus



© Sebastian Kiendl, Architekturbüro Kiendl



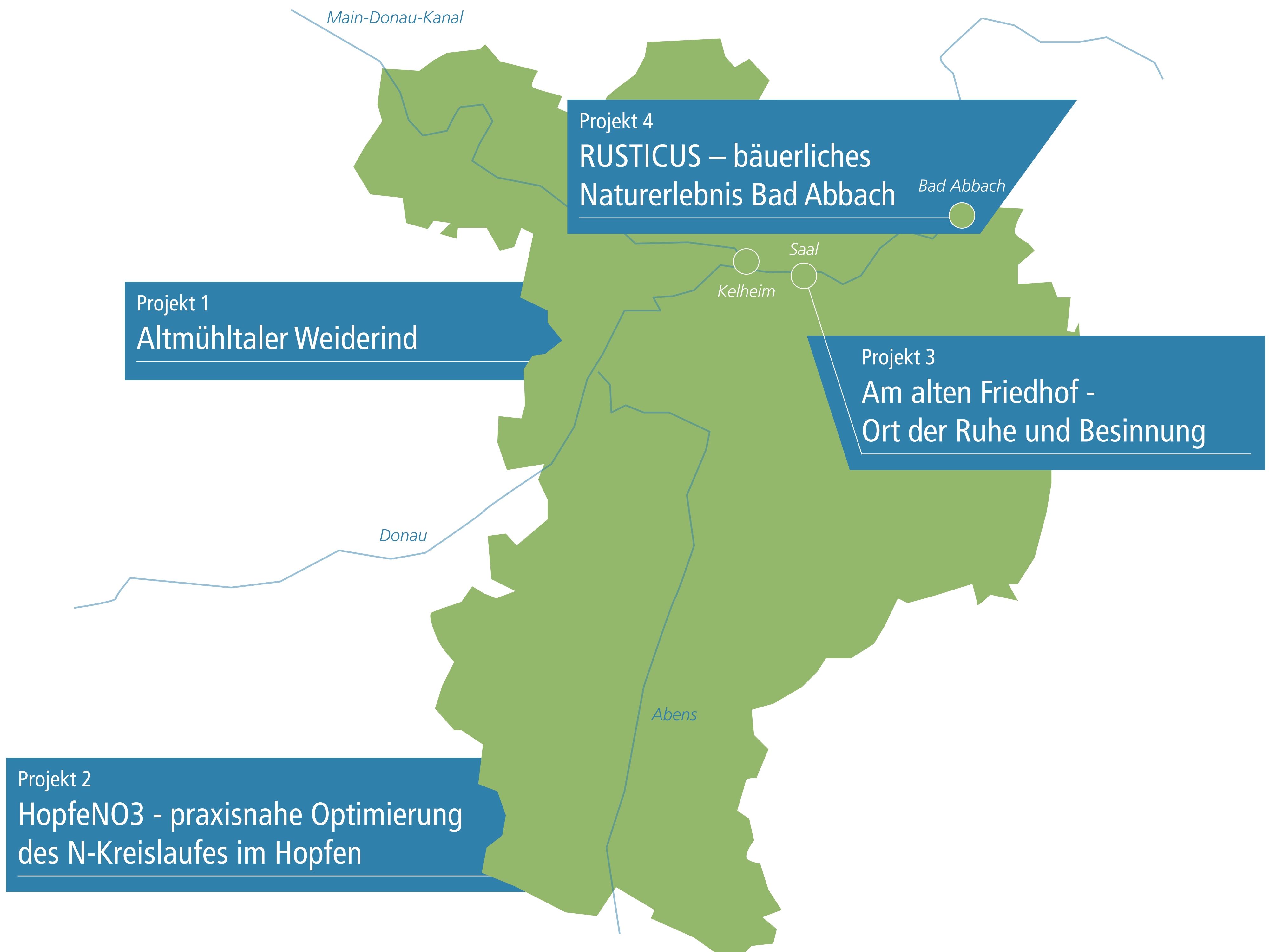
© Klaus Amann



Gefördert durch das Bayerische Staatsministerium für Ernährung, Landwirtschaft und Forsten und den Europäischen Landwirtschaftsfonds für die Entwicklung des ländlichen Raumes (ELER).

LEADER in Bayern

LAG Kelheim



Eckdaten

Anzahl der Mitgliedskommunen: 24

Ansprechpartner:

Klaus Amann (Geschäftsführer)
Anne-Katharina Mahle (LAG-Management)
Landschaftspflegeverband Kelheim VöE.V.
LEADER-Geschäftsstelle
Donaupark 13
93309 Kelheim
Tel.: 09441/207-7320
Web: www.voef.de · Email: anne-katharina.mahle@voef.de

Anzahl der beschlossenen Projekte: 44

Summe der Leader-Zuschüsse (aktuelle Förderperiode): ca. 2,6 Mio. Euro
Gesamtinvestitionsbetrag (aktuelle Förderperiode): ca. 10,5 Mio. Euro

„Wussten Sie schon, ...“

dass gleich drei unterschiedliche Naturräume im Gebiet anzutreffen sind?
Die Südliche Frankenalb (Jura), das Donautal und das Donau-Isar-Hügelland

Info zur LAG Kelheim

- Der Landkreis Kelheim gehört zum Regierungsbezirk Niederbayern und liegt in der geografischen Mitte Bayerns sowie in unmittelbarer Nähe zu den Oberzentren Regensburg, Landshut und Ingolstadt
- Schutzgebiete nehmen mehr als ein Drittel der Landkreisfläche ein. Fast 40 % sind von Wald bedeckt. Die Hälfte der Landkreisfläche wird landwirtschaftlich bearbeitet.
- Der Tourismus ist einer der wichtigsten Wirtschaftszweige im Gebiet
- Eine Vielzahl an Schulen sowie Einrichtungen der Erwachsenenbildung bewirkt ein engmaschiges Netz von Ausbildungsstellen
- Kindergärten, Schulen und Jugendgruppen können auf eine Vielzahl umwelt- und erlebnispädagogischer Angebote zurückgreifen
- Die heimische Landwirtschaft versorgt die Region mit speziellen regionalen Produkten, wie z.B. Altmühltaler Lamm, Spargel und Hopfen
- Die Möglichkeiten zur Naherholung sind zahlreich; Beispiele dafür sind die Thermalbäder der Kurorte Bad Abbach und Bad Gögging



Gefördert durch das Bayerische Staatsministerium für Ernährung, Landwirtschaft und Forsten und den Europäischen Landwirtschaftsfonds für die Entwicklung des ländlichen Raumes (ELER).